



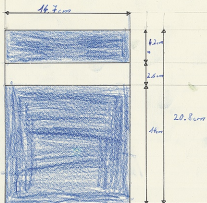
## Der Plan

Der Plan ist eine verkleinerte oder vergrößerte  $\checkmark$   
 lineare Darstellung eines  
 oder Gegenstandes.

Der Maßstab sagt uns, wie oft die wirkliche  
 Größe eines Gegenstandes auf den Plan verkleinert oder  
 vergrößert wurde.  $\checkmark$


EG

Maßstab 1:2



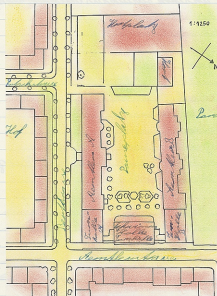
EG

Maßstab 1:20



58

unser Schulhaus



Unser Schulhaus liegt an der Zerkowstrasse

In unserem Schulhaus befinden sich:

- 11 Schulzimmer
- 3 Neben Schulzimmer
- 1 Ringaal
- 1 Sprachsalon
- 2 Musik- und Sprachzimmer
- 1 Kochschulzimmer
- 1 Lehrerzimmer
- 1 Materialzimmer
- 1 Apparatzimmer
- 1 Ehrenhaltes Schulgefängnis, Karzer
- 2 Kioskgärten
  
- 1 Turnhalle A
- 2 Garderoben
- 1 Dusche
- 1 Lehrergarderobe
  
- 1 Abwartvorrichtung
- 7 Nebenstellen
- 1 Städtisches Speiselokal
- 4 Heizung
- 1 Tankraum

Unser Schulhaus wurde 1908 bezogen  
V

Die Kinkorbstrasse

Karteblatt 1:2500



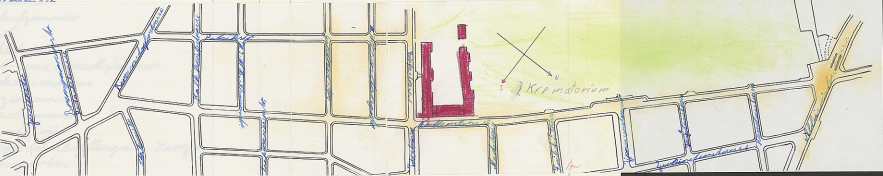
Die Kinkorbstrasse ist von der Bismarckstrasse  
abzweigend zur Kinkorbstrasse  
beim Bismarckstrasse ziemlich genau  
südlich Kilometralang der Kinkorb  
schulhaus bildet fast in der Mitte. ✓



Unser Schulhaus liegt an der Zerkowstraße

In unserem Schulhaus befinden sich:

- 47 Schulräume
- 3 Klassen
- 1 Klingel
- 1 Sporthalle
- 2 Klassen
- 1 Kochs
- 1 Lehrer
- 1 Mater
- 1 Apparat
- 1 Ehemalige
- 2 Räume



- 1 Turnhalle A
- 2 Garderoben
- 1 Dusche
- 1 Lehrgang Garderobe
- 1 Abwassertoilette
- 7 Nebenräume
- 1 Städtisches Speiselokal
- 4 Heizung
- 1 Tankraum

Unser Schulhaus wurde 1908 bezogen

Vs

Die Kerkowstraße

Karte 1:2500

Die Kerkowstraße ist von der Bismarckstraße  
abwärts zur Kerkowstraße  
beim Krematorium ziemlich genau  
einen Kilometer lang. Die Kerkow-  
straße verläuft in der Mitte. ✓

Ein Kilowatt in Wirklichkeit sind auf dem Glas.

Wirklichkeit	Marxlat	Glas
1km=1000cm	1:1000	1mm
1km=10000dm	1:2500	400cm
1km=100000des	1:5000	20cm
1km=1000000dm	1:10000	10cm
1km=10000000des	1:25000	4cm
1km=100000000dm	1:50000	2cm
1km=1000000000des	1:100000	1cm
1km=10000000000dm	1:400000	4mm

1/5

Die Vegetation unseres Schulhaus

Plätze:

Idylplatz  
Falkenplatz  
Goldbrunnenplatz  
Schneidplatz  
Kubusplatz  
Albiriedplatz  
Lilfeldplatz  
Liljensplatz ✓

Kirche:

Reithaus  
Bühlkirche  
Hanz-Jesu-Kirche  
Zwinglikirche  
Tilx- und Regula-Kirche  
Tropfenkirche  
Ankerkirche ✓

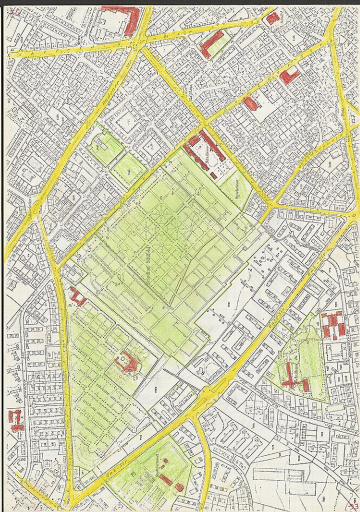
Schulen:

St. Moritz-Schulhaus N, R und G  
Bühl N, R. (Kantonschul-Offensivum  
und Seminar)  
Zürcher  
Kindergartenhaus


Geb  
Lößfeld

Öffentliche Gebäude und Anlagen

Starkhaus Waldhorn  
Lenn-Kenners und Park  
Zoo Schwansee  
Eislauf-Platz  
Kamarkium  
Robinsonplatz  
Lößfeld  
Kunstmuseum  
Machtgärtchen



# Die Himmelsrichtungen



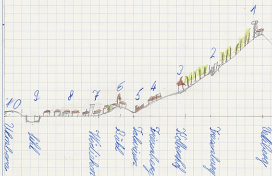
Norden - Mitternacht (Blau) (Kälteberg)  
Osten - Sonnenaufgang  
Süd - Mittag (höchster Sonnenstand)  
Westen - Abend







# Querschnitt durch den Kreis 3



- |                             |      |
|-----------------------------|------|
| 1 Hillberg mit Turm         | 870m |
| 2 Ruine Trübenberg          | 658m |
| 3 Bauernhöfe, Döllschhof    |      |
| Kolbenhof, ober Süssschert  | 550m |
| 4 Scharschhof, Gruenberga   | 480m |
| 5 Salwiesen, Baumst. Föhre  | 420m |
| 6 Döll, unter Süssschert    | 440m |
| 7 Ansgangshöf, Döll         |      |
| mit Beck, Haus und Schmiede | 415m |
| 8 Hohlquader                |      |
| 9 Hill                      |      |





Amalbrücke - Belknapplatz - Theater-  
strasse - Tafelbergstrasse - Tiefpachhausstr.

Tramblinie 3:

Albisrieden - Kumpfstrasse - Allis-  
riederstrasse - Albisriederplatz -  
Bachenerstrasse - Lalkplatz -  
Hauffacherplatz - Kasernen-  
strasse - Geroldbrücke - Löwen-  
platz - Löwenstrasse - Bahnhofs-  
platz - Bahnhofsbrücke - Central-  
Bahnhofstrasse - Heimplatz - Heringer-  
strasse - Ryglstrasse - Römerhof-  
Klosterplatz.

f. 7

Der Name Wiedikon

Der Name Wiedikon lautet im Jahr 889

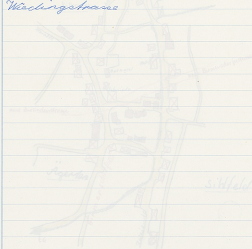
Wiedlinghaus, d. h. beim Hofe der Wieding

Damals gehörte Döscheloh, ein Bauer, mit  
dortiger Besitz an Gelände Riker, Winer,  
Wälten und Gewässern dem Kloster  
Fraumünster in der Stadt Zürich.

Römerstrasse

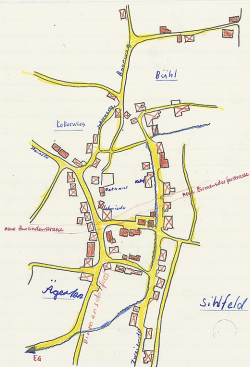
Wiedlingstrasse

f. 7



Die hiesige Kirche ...  
die alte hiesige Kirche ...

## Kiedelken von 1800



- bestehende Häuser       Mauer, Hege  
⊗ abgebrochene Häuser      ~ Dorfbach

Maennernamen, die da an ein wenig, die Heideke  
Lauer was

Dauertlopf:

Kollhof, Schmieds, Tonhof, Tonhof, Kollhof, Schweighof, Höl-  
schhof, Hölchenhof, Hölchingen

Stadl und Zolgen:

Höllhof, Kagacher, Müllhof, Müllhof, Müllhof, Müllhof,  
Krawand, Krawand, Krawand

Kieser und Macker:

Kaiser, Künzger, Künzger, Künzger, Künzger, Künzger,  
Künzger, Künzger (Künzger), Künzger (Künzger) an Sand des Kün-  
zger, Künzger

Wäcker:

Lanzwiel, Rosewiel, Albrand, Wäcker

Wäcker Namen:

Köllhof, Döbber, Jansschauer, Künzger, Künzger, Künzger

## Die Bevölkerung Wädliken

- 5 Väter sind Bürger der Stadt Zürich  
5 davon sind eingebürgert

♂ ♂ ♂ ♂ ♂

- 2 Väter sind Bürger der übrigen Gemeinden  
des Kantons Zürich.

♂ ♂

- 9 Väter sind Bürger von Gemeinden an-  
ders Kantone

♂ ♂ ♂ ♂ ♂ ♂ ♂ ♂

- 9 Väter sind Ausländer

♂ ♂ ♂ ♂ ♂ ♂ ♂ ♂

Wie aus der Zusammenstellung erhellen  
wird die meisten Eltern von 1850 auswärtige  
Landsleute von auswärts nach Wädliken gezogen,  
es erging so auch den Schweizer Wädlikenern,  
daher steigen die Deckschlagszahlen Wo-  
dliken bis in die letzte Zeit schnell an

Das bairische Weidwerk

Weidwerke und Anwesen zusammen:

1634	438 Eimer
1674	765 Eimer
1774	1274 Eimer

1787 brach sich Rumensill von Weidwerken, derselbe Rumensill über und die Weidwerke davon verstanden sich schlecht

1798 griff die französische Revolution auf die Weidwerke über und brachte Krieg. ✓

Weidwerke allein

1800	400 Eimer	559 Eimer
1826		436 Eimer
1850		3286 Eimer

1893 wurde Weidwerke mit der Stadt Jülich vereinigt ✓

Im Halbjahr Weidwerke:

1834	8929 Eimer
1860	11365 Eimer
1890	24040 Eimer
1861	46990 Eimer
1867	55024 Eimer
1874	50487 Eimer

Die Weidwerkezahlen saloren in letzter Zeit mehr und mehr ab, weil aus Weidwerken für Büntes geschaffen werden

1977  
1978  
1979  
1980  
1981  
1982  
1983  
1984  
1985  
1986  
1987  
1988  
1989  
1990  
1991  
1992  
1993  
1994  
1995  
1996  
1997  
1998  
1999  
2000  
2001  
2002  
2003  
2004  
2005  
2006  
2007  
2008  
2009  
2010  
2011  
2012  
2013  
2014  
2015  
2016  
2017  
2018  
2019  
2020  
2021  
2022  
2023  
2024  
2025  
2026  
2027  
2028  
2029  
2030  
2031  
2032  
2033  
2034  
2035  
2036  
2037  
2038  
2039  
2040  
2041  
2042  
2043  
2044  
2045  
2046  
2047  
2048  
2049  
2050  
2051  
2052  
2053  
2054  
2055  
2056  
2057  
2058  
2059  
2060  
2061  
2062  
2063  
2064  
2065  
2066  
2067  
2068  
2069  
2070  
2071  
2072  
2073  
2074  
2075  
2076  
2077  
2078  
2079  
2080  
2081  
2082  
2083  
2084  
2085  
2086  
2087  
2088  
2089  
2090  
2091  
2092  
2093  
2094  
2095  
2096  
2097  
2098  
2099  
2100

