



DIE SCHWEIZ



Wie unsere Gegend entstand

N

S



Im Laufe von Jahrtausenden
falteten sich die Alpen auf.



N

S



Wenn das Innere eines Apfels zusam-
menschrumpft, bildet die Rinde
Runzeln. Dasselbe, vermutet man,
sei mit der Erdrinde geschehen.

Die Erdschichten überwarfen sich
immer mehr.



Aus } Schlamm } entstanden } Kiesel
 } Sand } } Sandstein
 } Geröll } } Nagelfluh



Kalk
Kolasse
 Nagelfluh
 Sandstein
 Kiesel

Granit
 Gneis
 Glimmer

Jura, Sittkelland, Alpen

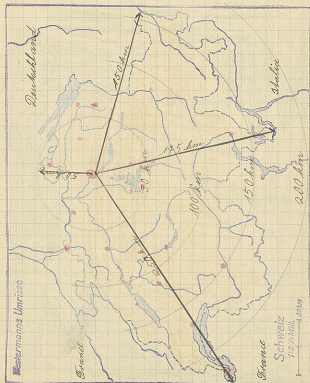


Das Jura reicht vom Kt. Genf bis zum Kt. Schaffhausen. Folgende Kantone haben Anteil am Jura: Vaud, Neuchâtel, Bern, Solothurn, Argau, Basel, Zürich, Schaffhausen.

Das Mittelland liegt zwischen Genève, und dem Bodensee. Genève, Vaud, Fribourg, Bern, Argau, Luzern, Zug, Schwyz, Zürich, Thurgau, St. Gallen, Appenzell liegen zum Teil in diesem ebenen Gebiet. Hier liegen die grössten Orte und die fruchtbarsten Felder.

Die Alpen umfassen den grössten Teil der Schweiz. Alpenkantone: Valais, Vaud, Fribourg, Bern, Unterwalden, Uri, Schwyz, Tessin, Glarus, Graubünden.

Die Grösse der Schweiz



Flächen:

Konkordium - N. Somblerst. - N. Eri- sberg - Espenhof	1 km ²
Stadt Zürich	45 km ²
Kanton Zürich	1729 km ²
Grösster Kanton: Graubünden	7113 km ²
Kleinster Kanton: Zug	240 km ²
Fläche der Schweiz	41294 km ²

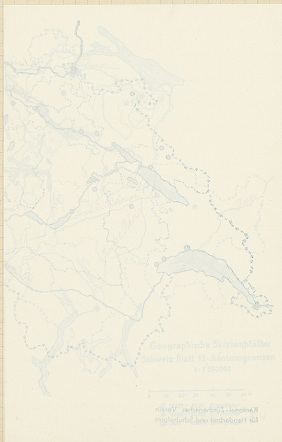
Bevölkerung:

Klasse	33 Sch.
Schulhaus	500 Sch.
Stadt Zürich	45 000 Einw.
Kanton Zürich	720 000 Einw.
Völkerrichster Kanton: Bern	740 000 Einw.
Völkersärmster Kanton: Uri	28 000 Einw.
Bevölkerung der Schweiz	500 000 Einw.

(1)

HW

Die wichtigsten Flüsse der Schweiz



Der RheinQuelle: Baden 293 mEr verlässt die Schweiz bei Basel.

Länge in der Schweiz: 345 km

Mündung: Nordsee (Holland)Zuflüsse: Rinderhein

Landquart

Ill

Thur 125 km

Töss

Glatt

Aare 295 km: Lütchine

Kander

Säms

Saane 130 km

Jura

Emme

Reuss 160 km

Limmat

Linth 140 km

Biers ✓

Die RhoneQuelle: Rhonegletscher (2200 m)Sie verlässt die Schweiz bei Chancy (Genève)

Länge in der Schweiz: 265 km

Mündung: Mittelmeer (Ligurien)Zuflüsse: Saas und Kattowip.

Savignaz

Broye

Drance

Aare ✓

Der Tessin (N. Ticino)Quelle: Alpienpass 2440 m ü. M.Mündung: Längensee 196 m ü. M.

Länge in der Schweiz: 90 km

Mündung: Po → Adriatisches MeerZuflüsse: Brenno (Bleniothal)

Noira (Miron) ✓

Maggia ✓

Der Inn

Quelle: Kalzjapass (1817 m i. H.)

Er verlässt die Schweiz bei Mattina
(ca. 1100 m i. H.)

Länge in der Schweiz: 105 km

Mündung: Donau → Schwarzes
Meer

HW

Ein Gebirgskanton: Graubünden

Die Zufahrtswege

Bodenachlinie: München - Lindau - St. Margreten.
(Anschluss von St. Gallen) - Buchs (Anschluss
von Oesterreich) - Sargans - Landquart - Chur.

Nältenachlinie: England - Frankreich - Basel - Zürich -
Sargans - Landquart - Chur.

Turker-Oberachlinie: Genesee - Rhodetal - Brig (Anschluss
von der Simplonlinie) - Andermatt (An-
schluss an die Gotthardbahn) - Reichenau-
Chur.

Comersachlinie: Aarland - Triano - Perrina - St. Moritz -
Albulu - Reichenau Chur.

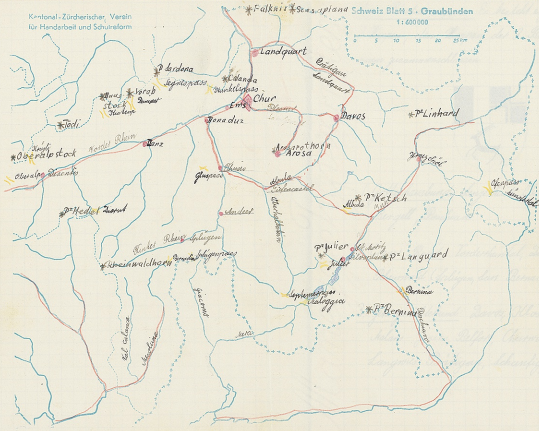
PW

Kantonal-Zürcherischer Verein
für Hunderbeit und Schutzform

* Falknis * Sees, alpina Schweiz Blatt 5 - Graubünden

1:600000

0 5 10 15 20 25 km



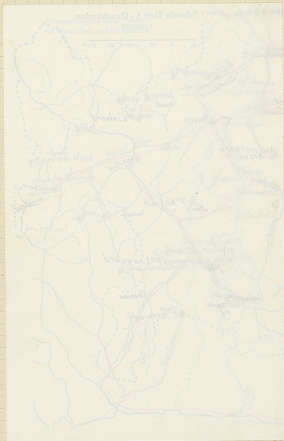
entlich aus
nde, die sich zu

Calderkin, Engadin,

schach, Schams,
(no.)

ts, Castels, Schiats,
des, Schanigg,
, Rheinthal.

✓



Das Bündnerwappen: Es besteht eigentlich aus
3 Wappen; das Wappen der 3 Bünde, die sich zu
einem zusammenschlossen.



1. Gotteshausbund: Lengschide, Oberhallen, Engadin,
Bergell, Puschawer.
2. Grauer Bund: Vorderthal, Tombsch, Schwyz,
Rhodwald (Schligen, San Bernardino.)
3. Jünggerichtbund: Davos, Klosters, Castels, Schets,
Solau-Jenis, Relfort, Churwalden, Schanfigg,
Langwies: Präjigau, Schanfigg, Rhodthal.

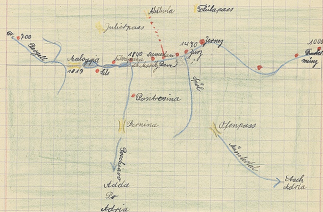
Das Kt. Graubünden gehört zur Südschweiz. Es wird das Land der 150 Täler genannt. Es ist massereich. (Krautweckefeld) Es ist das grösste Schweizertal mit 2113 km². Die Hälfte der Fläche ist unproduktiv.

Sprachen: Deutsch, Romanisch, Italienisch.


Einwohnerzahl: 134 000

Hauptstadt: Chur


Das Engadin:



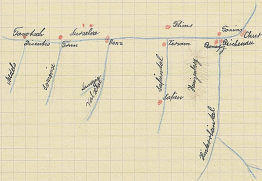
Langschnitt:



Das Vordersteintal:



Das Tal:



Die Toska-Oberalp-Bahn durchfährt das Vordersteintal in der ganzen Länge.

Kurorte: Fluss, Oberalp.

139

Das Saanenland der Schweiz

Das Saanen gehört zur Linderhoch.

Es ist ein Grenz-Gebirgsland.

Es ist massereich.

Die Sprache ist italienisch.


Die meisten Einwohner sind katholisch.

Höchster Punkt im Norden: Rhinwaldhorn 3406

Tiefster Punkt im Süden: Langensee 197m

Das Tessintal:

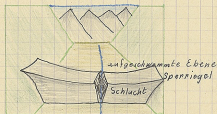
1. Das Bedrettothal (Tal Bedretto):



Das Bedrettothal ist ein Gletscherthal, das mit Schutt angefüllt ist.

2. Das Livornental (Talle Livornina)

Es wird durch 2 Sperrriegel in 3 Teile gegliedert.
Um von einem Teil zum anderen zu gelangen, muss
die Bahn die Stufen im Kehrtunneln überwinden




3. Riviera

Sie liegt zwischen Biasca und Bellinzona.

Der Talboden ist ca. 281 m ü. d. M.

Beim milden Klima gedeihen Kastanien und Reben.

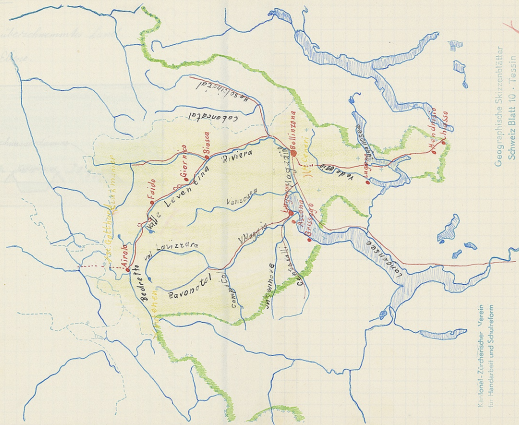
Bellinzona: Kantonshauptort, Städtchen zwischen
den Talhängen und um den Insaalberg, Eisenbahn-
Knotenpunkt.



Nachdem Uriet, Schwyz und Unterwalden das
Tessintal erobert hatten, errichteten sie bei
Bellinzona Talperse und die 3 Landvogteischlö-
set.

4. Magadinosee

Trieb jährlich
Neck bruchbare



K. Schmid-Zürcherischer Verein
für Handarbeit und Schulreform

Geographische Skizzenblätter
Schweiz Blatt 10 - Tessin
1:60000
NW

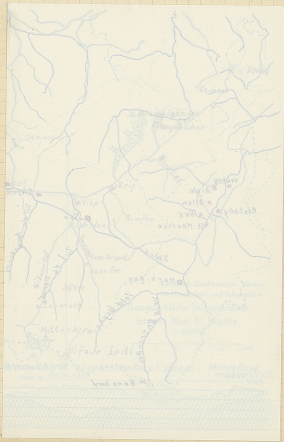


Kantonst. Zürcherischer Verein
für Handarbeit und Schulreform

Geographische Skizzenblätter
Schweiz Blatt 10 - Tessin



Zur Nanton Wälle.



Der Kanton Wallis

